

# Stadtgemeinde Bruck an der Mur



(Gde. Nr. 61139)

## STADTENTWICKLUNGSKONZEPT NR. 1.03 Plandarstellung zum Sachbereichskonzept Energie

Standorträume für Energiesparende Mobilität

**StROG 2010, LGBl. Nr. 49/2010  
idF LGBl. Nr. 73/2023**

KG Berndorf (60003)	KG Pischeldorf (60040)
KG Bruck an der Mur (60004)	KG Pischk (60041)
KG Forstwald (60012)	KG Pischkberg (60042)
KG Kaltbach (60024)	KG Streitgarn (60063)
KG Oberaich (60031)	KG Wienervorstadt (60072)
KG Oberdorf-Landskron (60032)	KG Übelstein (60070)

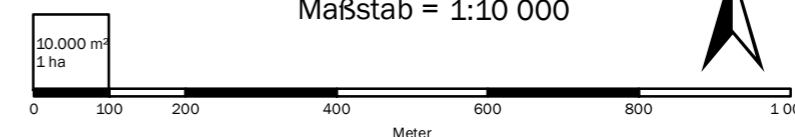
**- Auflage -**

STAND: 22.11.2024

Ingenieurbüro für  
Raumplanung und Raumordnung  
  
Mag. Gernot Paar, MSc  
8020 Graz, Mariahilferstraße 20/1/9  
Tel: 0316/833170  
E-Mail: office@pumpernig.at  
www.pumpernig.at

**Pumpernig  
& Partner**

Datenquelle: Amt d. Stmk. LR, A17



Plangrundlage:  
Orthofoto: 29.06.2021  
Bearb.: Pu/BI  
GZ: 108FG23

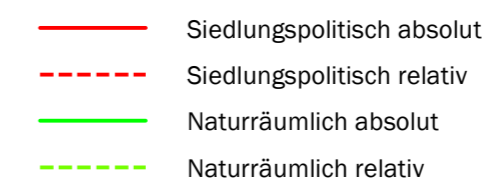
S:\02 - Workbench-GIS\01 - ArcGIS-ArcView\Gemeinden\  
Bruck an der Mur\108FG23\_SKE

### LEGENDE

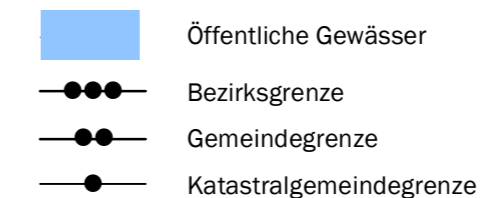
#### Standorträume für energiesparende Mobilität



#### Entwicklungsgrenzen



#### Ersichtlichmachungen



#### Verkehrsinfrastruktur

